768678

770178

7625948

7624448

Laranjal

Palma

Recreio

Reservatório
PCH Barra
do Braúna

PE 01

PE 02

PE 03

PE 04

SR-01

Mapa de Localização

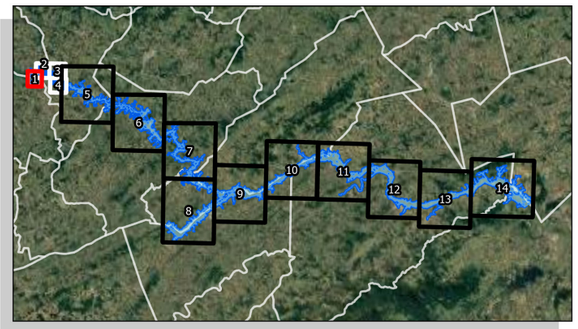

Legenda

Ponto de Encontro

- Ponto de Encontro
- Sirene (1)
- Seção de Referência
- Limite dos Municipios
- Reservatório
- Inundação Incremental - ZAS
- Inundação Natural - TR 10.000 anos

Quantificação ZSS:

- Edificações - 8

Fonte:
Imagem: Basemap - ESRI

NOTAS

1- Este projeto faz referência ao estudo de ruptura hipotética (ZNE-ELE020-RT-001-R0)
para subsídio do Plano de Ação de Emergência (BBR-SDB-BRM-GE-REL-14-0001).

2- OBS.: "BBR" se refere á PCH Barra do Braúna

MAPA ZAS - 1 / 4

Projeto	**BBR-SDB-BRM-GE-REL-14-0001**
Título	**MAPA DE INUNDAÇÃO DA ZAS DA PCH BARRA DO BRAÚNA**
Estado: Minas Gerais	**Escala Num.**: 1:10.500
Escala Gráfica	0 50 100 200 300 400 m
Projeção: SIRGAS 2000 / UTM 23 S	**Data de Elaboração**: 09/10/2026

Versão:	Elaborador:	Aprovador:	Data:
01	KKC	CXC	09/10/2026



Mapa de Localização

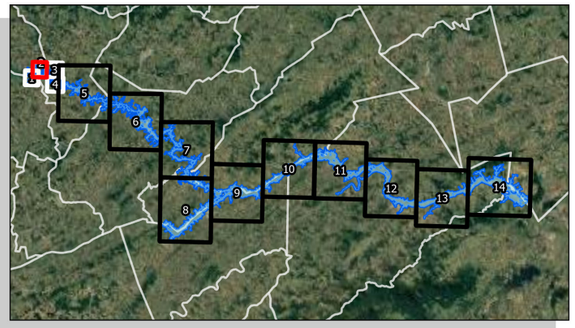

Legenda

Ponto de Encontro

- Ponto de Encontro
- Seção de Referência
- Limite dos Municipios
- Inundação Incremental - ZAS
- Inundação Natural - TR 10.000 anos

Quantificação ZSS:

- Edificações - 10

Fonte:
Imagem: Basemap - ESRI

NOTAS

1- Este projeto faz referência ao estudo de ruptura hipotética (ZNE-ELE020-RT-001-R0)
para subsídio do Plano de Ação de Emergência (BBR-SDB-BRM-GE-REL-14-0001).

2- OBS.: "BBR" se refere á PCH Barra do Braúna

MAPA ZAS - 2 / 4

Projeto	**BBR-SDB-BRM-GE-REL-14-0001**
Título	**MAPA DE INUNDAÇÃO DA ZAS DA PCH BARRA DO BRAÚNA**
Estado Minas Gerais	**Escala Num.** 1:10.500
Escala Gráfica	0 50 100 200 300 400 m
Projeção SIRGAS 2000 / UTM 23 S	**Data de Elaboração** 09/10/2026

Versão:	Elaborador:	Aprovador:	Data:
01	KKC	CXC	09/10/2026

773178

774678

7627448

7625948

PE 13

PE 10

Palma

PE 14

PE 07

PE 09

PE 15

PE 16

PE 08

SR-02

PE 11

PE 18

Mapa de Localização

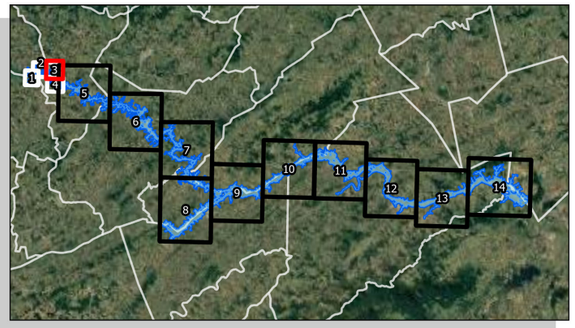

Legenda

Ponto de Encontro

- Ponto de Encontro
- Seção de Referência
- Limite dos Municipios
- Inundação Incremental - ZAS
- Inundação Natural - TR 10.000 anos

Quantificação ZSS:

- Edificações - 385

Fonte:
Imagem: Basemap - ESRI

NOTAS

1- Este projeto faz referência ao estudo de ruptura hipotética (ZNE-ELE020-RT-001-R0) para subsídio do Plano de Ação de Emergência (BBR-SDB-BRM-GE-REL-14-0001).

2- OBS.: "BBR" se refere á PCH Barra do Braúna

MAPA ZAS - 3 / 4

Projeto	**BBR-SDB-BRM-GE-REL-14-0001**
Título	**MAPA DE INUNDAÇÃO DA ZAS DA PCH BARRA DO BRAÚNA**
Estado Minas Gerais	**Escala Num.** 1:12.500
Escala Gráfica	0 62,5 125 250 375 500 m
Projeção SIRGAS 2000 / UTM 23 S	**Data de Elaboração** 09/10/2026

Versão:	Elaborador:	Aprovador:	Data:
01	KKC	CXC	09/10/2026

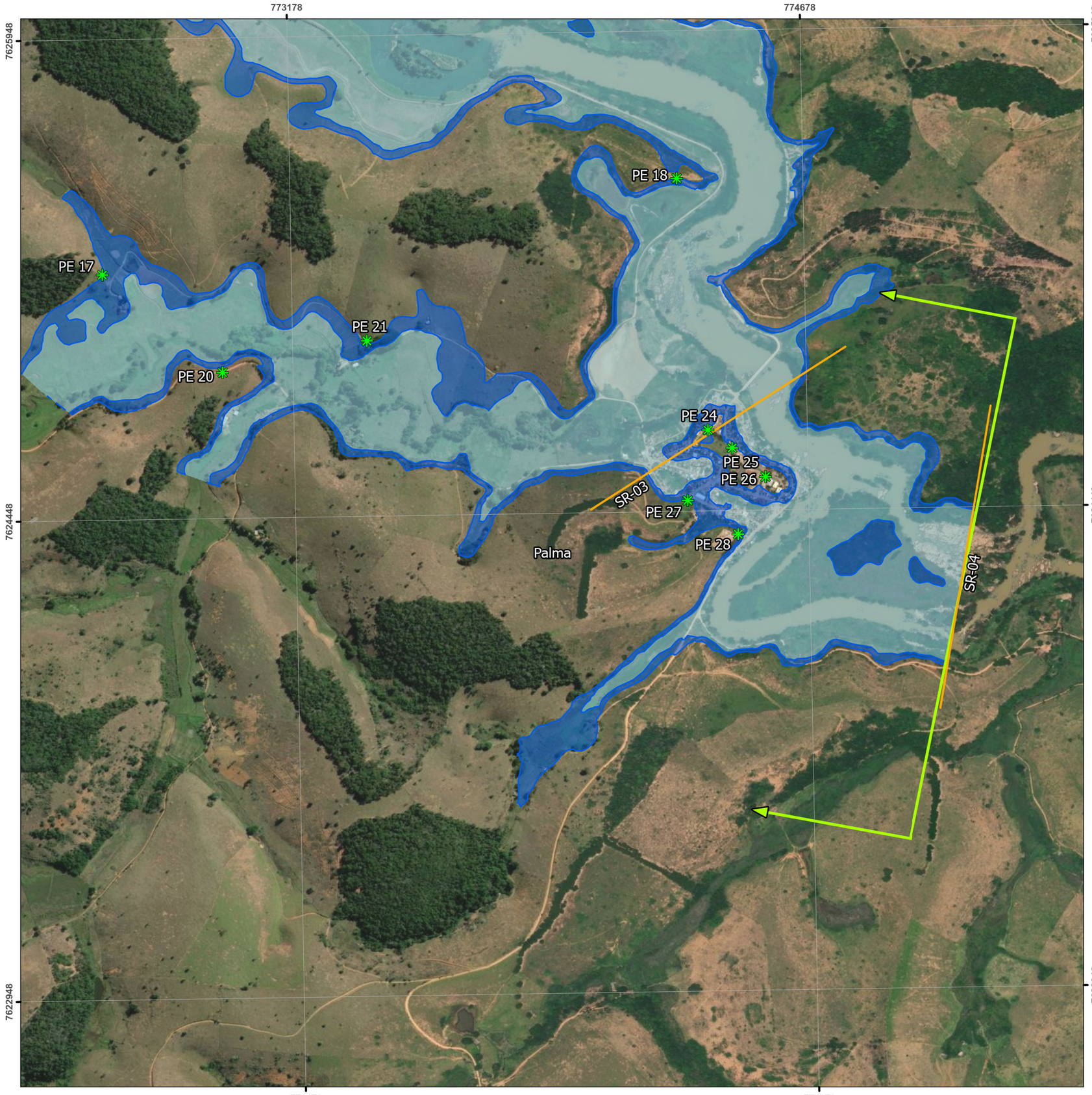

Mapa de Localização

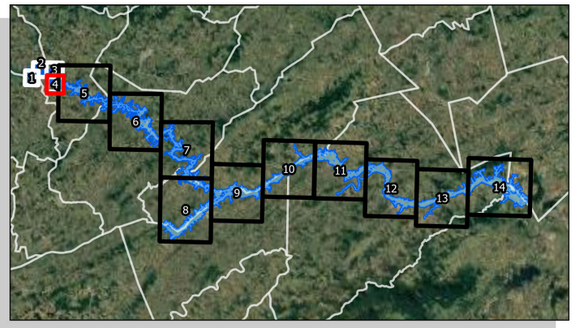

Legenda

Ponto de Encontro

- Ponto de Encontro
- Seção de Referência
- Limite ZAS
- Limite dos Municipios
- Inundação Incremental - ZAS
- Inundação Natural - TR 10.000 anos

Quantificação ZSS:

- Edificações - 378

Fonte:
Imagem: Basemap - ESRI

NOTAS

1- Este projeto faz referência ao estudo de ruptura hipotética (ZNE-ELE020-RT-001-R0)
para subsídio do Plano de Ação de Emergência (BBR-SDB-BRM-GE-REL-14-0001).

2- OBS.: "BBR" se refere á PCH Barra do Braúna

MAPA ZAS - 4 / 4

Projeto	**BBR-SDB-BRM-GE-REL-14-0001**
Título	**MAPA DE INUNDAÇÃO DA ZAS DA PCH BARRA DO BRAÚNA**
Estado Minas Gerais	**Escala Num.** 1:12.500
Escala Gráfica	0 62,5 125 250 375 500 m
Projeção SIRGAS 2000 / UTM 23 S	**Data de Elaboração** 09/10/2026

Versão:	Elaborador:	Aprovador:	Data:
01	KKC	CXC	09/10/2026