777678

781578

7625948

7622048

7618148

SR-03

SR-04

SR-05

SR-06

Palma

Santo Antônio de Pádua

Recreio

Mapa de Localização

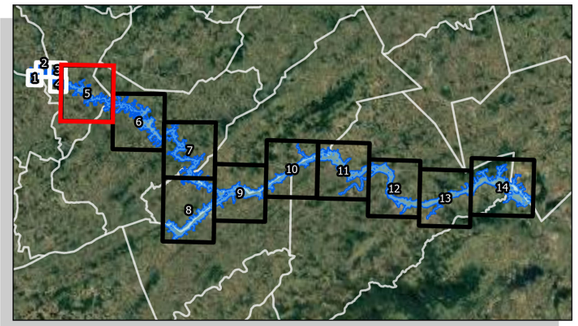

Legenda

- Seção de Referência
- Limite dos Municipios
- Inundação Incremental - ZSS
- Inundação Natural - TR 10.000 anos

Quantificação ZSS:

- Edificações - 164

Fonte:
Imagem: Basemap - ESRI

NOTAS

1- Este projeto faz referência ao estudo de ruptura hipotética (ZNE-ELE020-RT-001-R0) para subsídio do Plano de Ação de Emergência (BBR-SDB-BRM-GE-REL-14-0001).

2- OBS.: "BBR" se refere á PCH Barra do Braúna.

MAPA ZSS 1

Projeto	**BBR-SDB-BRM-GE-REL-14-0001**
Título	**MAPA DE INUNDAÇÃO DA ZSS DA PCH BARRA DO BRAÚNA**
Estado Minas Gerais	**Escala Num.** 1:39.000
Escala Gráfica	0 195 390 780 1.170 1.560 m
Projeção SIRGAS 2000 / UTM 23 S	**Data de Elaboração** 08/10/2026

Versão:	Elaborador:	Aprovador:	Data:
01	KKC	CXC	08/10/2026

785478
789378
793278
7622048
7618148
7614248

SR-07
SR-08
SR-09
SR-10
SR-11
SR-12
SR-13
Santo Antônio de Pádua

Mapa de Localização

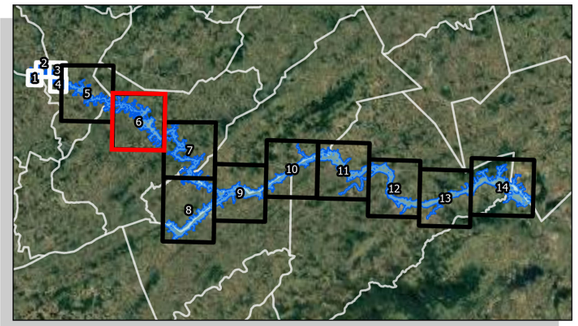

Legenda

- Seção de Referência
- Limite dos Municipios
- Inundação Incremental - ZSS
- Inundação Natural - TR 10.000 anos

Quantificação ZSS:

- Edificações - 10.359

Fonte:
Imagem: Basemap - ESRI

NOTAS

1- Este projeto faz referência ao estudo de ruptura hipotética (ZNE-ELE020-RT-001-R0) para subsídio do Plano de Ação de Emergência (BBR-SDB-BRM-GE-REL-14-0001).

2- OBS.: "BBR" se refere á PCH Barra do Braúna.

MAPA ZSS 2

Projeto	**BBR-SDB-BRM-GE-REL-14-0001**
Título	**MAPA DE INUNDAÇÃO DA ZSS DA PCH BARRA DO BRAÚNA**
Estado Minas Gerais	**Escala Num.** 1:39.000
Escala Gráfica	0 195 390 780 1.170 1.560 m
Projeção SIRGAS 2000 / UTM 23 S	**Data de Elaboração** 08/10/2026

Versão:	Elaborador:	Aprovador:	Data:
01	KKC	CXC	08/10/2026

797178

801078

7614248

7610348

SR-14

SR-15

Santo Antônio de Pádua

Cambuci

Aperibé

793278

797178

801078

Mapa de Localização

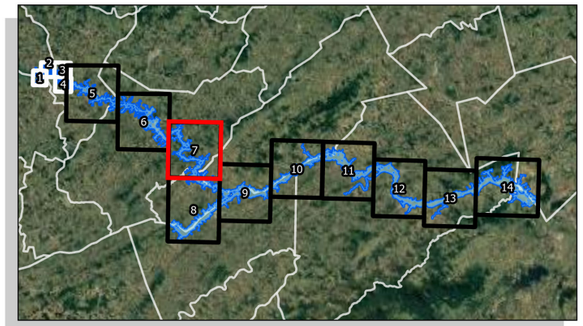

Legenda

- Seção de Referência
- Limite dos Municipios
- Inundação Incremental - ZSS
- Inundação Natural - TR 10.000 anos

Quantificação ZSS:

- Edificações - 1.406

Fonte:
Imagem: Basemap - ESRI

NOTAS

1- Este projeto faz referência ao estudo de ruptura hipotética (ZNE-ELE020-RT-001-R0) para subsídio do Plano de Ação de Emergência (BBR-SDB-BRM-GE-REL-14-0001).

2- OBS.: "BBR" se refere á PCH Barra do Braúna.

MAPA ZSS 3

Projeto	**BBR-SDB-BRM-GE-REL-14-0001**
Título	**MAPA DE INUNDAÇÃO DA ZSS DA PCH BARRA DO BRAÚNA**
Estado Minas Gerais	**Escala Num.** 1:39.000
Escala Gráfica	0 195 390 780 1.170 1.560 m
Projeção SIRGAS 2000 / UTM 23 S	**Data de Elaboração** 08/10/2026

Versão:	Elaborador:	Aprovador:	Data:
01	KKC	CXC	08/10/2026

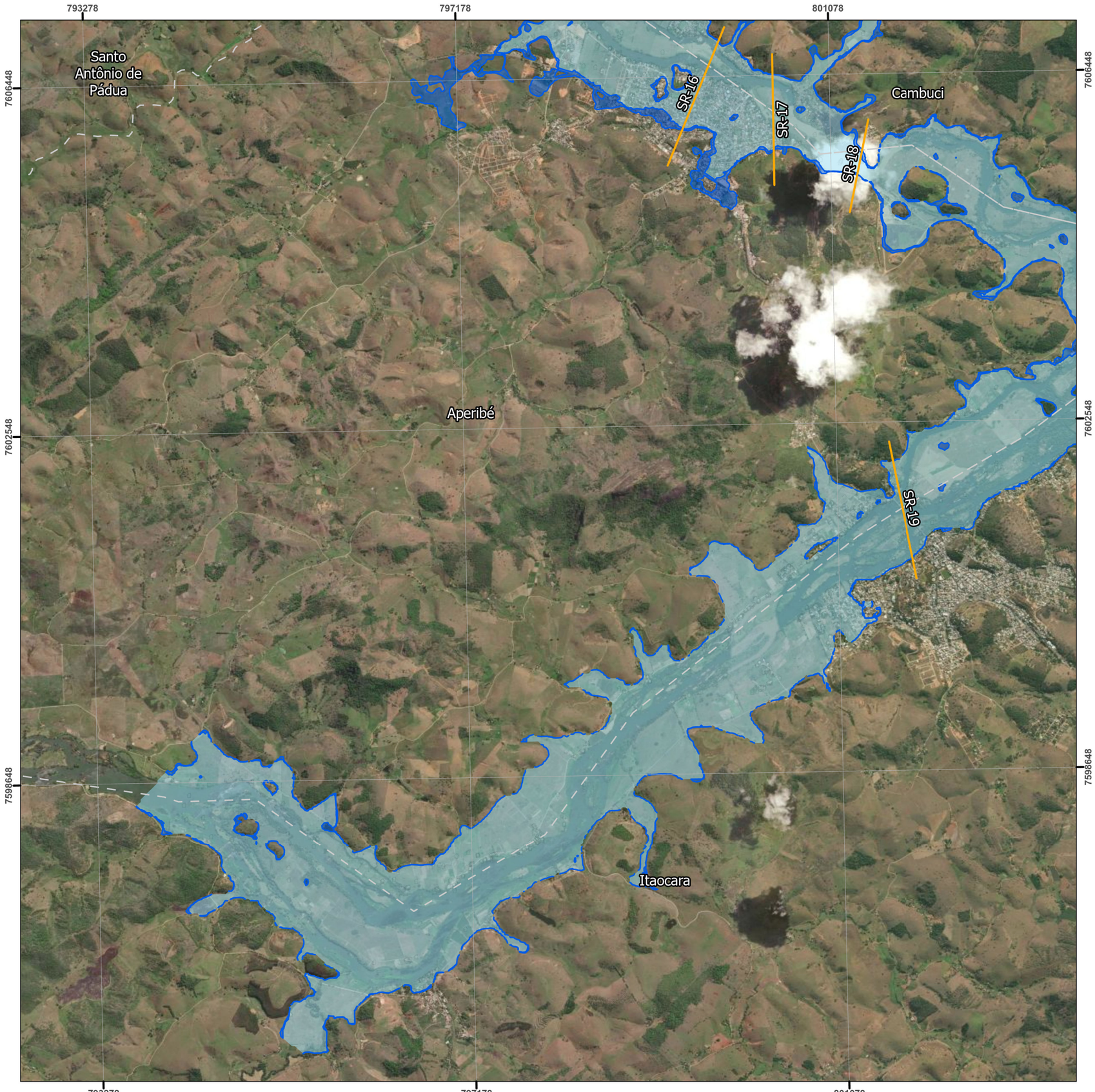

Mapa de Localização

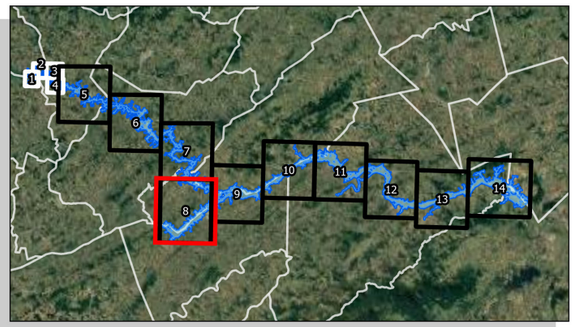

Legenda

- Seção de Referência
- Limite dos Municipios
- Inundação Incremental - ZSS
- Inundação Natural - TR 10.000 anos

Quantificação ZSS:

- Edificações - 5.144

Fonte:
Imagem: Basemap - ESRI

NOTAS

1- Este projeto faz referência ao estudo de ruptura hipotética (ZNE-ELE020-RT-001-R0)
para subsídio do Plano de Ação de Emergência (BBR-SDB-BRM-GE-REL-14-0001).

2- OBS.: "BBR" se refere á PCH Barra do Braúna.

MAPA ZSS 4

Projeto	**BBR-SDB-BRM-GE-REL-14-0001**
Título	**MAPA DE INUNDAÇÃO DA ZSS DA PCH BARRA DO BRAÚNA**
Estado Minas Gerais	**Escala Num.** 1:44.500
Escala Gráfica	0 225 450 900 1.350 1.800 m
Projeção SIRGAS 2000 / UTM 23 S	**Data de Elaboração** 08/10/2026

Versão:	Elaborador:	Aprovador:	Data:
01	KKC	CXC	08/10/2026

804978

808878

7606448

7602548

Cambuci

Aperibé

Itaocara

SR-20

804978

808878

Mapa de Localização

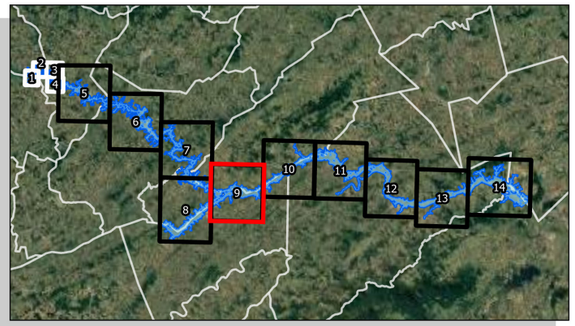

Legenda

- Seção de Referência
- Limite dos Municipios
- Inundação Incremental - ZSS
- Inundação Natural - TR 10.000 anos

Quantificação ZSS:

- Edificações - 1.540

Fonte:
Imagem: Basemap - ESRI

NOTAS

1- Este projeto faz referência ao estudo de ruptura hipotética (ZNE-ELE020-RT-001-R0) para subsídio do Plano de Ação de Emergência (BBR-SDB-BRM-GE-REL-14-0001).

2- OBS.: "BBR" se refere á PCH Barra do Braúna.

MAPA ZSS 5

Projeto	BBR-SDB-BRM-GE-REL-14-0001		
Título	MAPA DE INUNDAÇÃO DA ZSS DA PCH BARRA DO BRAÚNA		
Estado	Minas Gerais	**Escala Num.**	1:39.500
Escala Gráfica	0 200 400 800 1.200 1.600 m		
Projeção	SIRGAS 2000 / UTM 23 S	**Data de Elaboração**	08/10/2026
Versão:	01	**Elaborador:** KKC	**Aprovador:** CXC / **Data:** 08/10/2026

812778
816678
820578
7610348
7606448

Cambuci
São Fidélis
Itaocara
SR-21
SR-22

Mapa de Localização

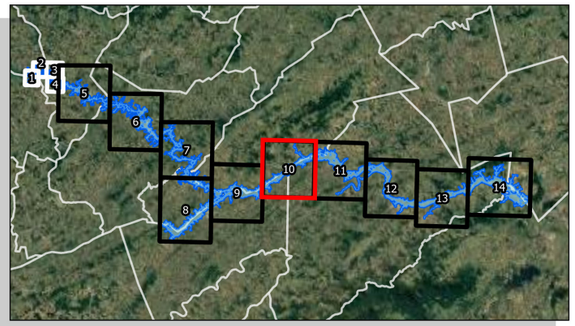

Legenda

- Seção de Referência
- Limite dos Municipios
- Inundação Incremental - ZSS
- Inundação Natural - TR 10.000 anos

Quantificação ZSS:

- Edificações - 2.097

Fonte:
Imagem: Basemap - ESRI

NOTAS

1- Este projeto faz referência ao estudo de ruptura hipotética (ZNE-ELE020-RT-001-R0)
para subsídio do Plano de Ação de Emergência (BBR-SDB-BRM-GE-REL-14-0001).

2- OBS.: "BBR" se refere á PCH Barra do Braúna.

MAPA ZSS 6

Projeto	**BBR-SDB-BRM-GE-REL-14-0001**
Título	**MAPA DE INUNDAÇÃO DA ZSS DA PCH BARRA DO BRAÚNA**
Estado Minas Gerais	**Escala Num.** 1:39.500
Escala Gráfica	0 200 400 800 1.200 1.600 m
Projeção SIRGAS 2000 / UTM 23 S	**Data de Elaboração** 08/10/2026

Versão:	Elaborador:	Aprovador:	Data:
01	KKC	CXC	08/10/2026

824478

828378

7610348

7606448

Cambuci

SR-23

São Fidélis

Mapa de Localização

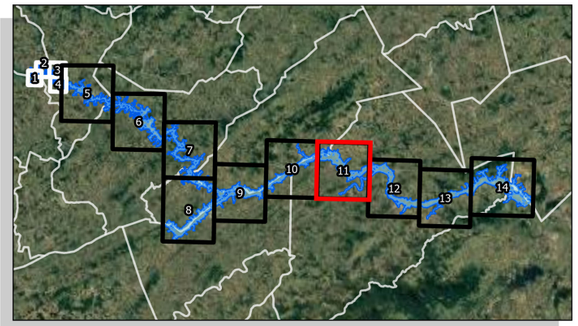

Legenda

- Seção de Referência
- Limite dos Municipios
- Inundação Incremental - ZSS
- Inundação Natural - TR 10.000 anos

Quantificação ZSS:

- Edificações - 1.336

Fonte:
Imagem: Basemap - ESRI

NOTAS

1- Este projeto faz referência ao estudo de ruptura hipotética (ZNE-ELE020-RT-001-R0) para subsídio do Plano de Ação de Emergência (BBR-SDB-BRM-GE-REL-14-0001).

2- OBS.: "BBR" se refere á PCH Barra do Braúna.

MAPA ZSS 7

Projeto	**BBR-SDB-BRM-GE-REL-14-0001**
Título	**MAPA DE INUNDAÇÃO DA ZSS DA PCH BARRA DO BRAÚNA**
Estado Minas Gerais	**Escala Num.** 1:39.500
Escala Gráfica	0 200 400 800 1.200 1.600 m
Projeção SIRGAS 2000 / UTM 23 S	**Data de Elaboração** 08/10/2026

Versão:	Elaborador:	Aprovador:	Data:
01	KKC	CXC	08/10/2026

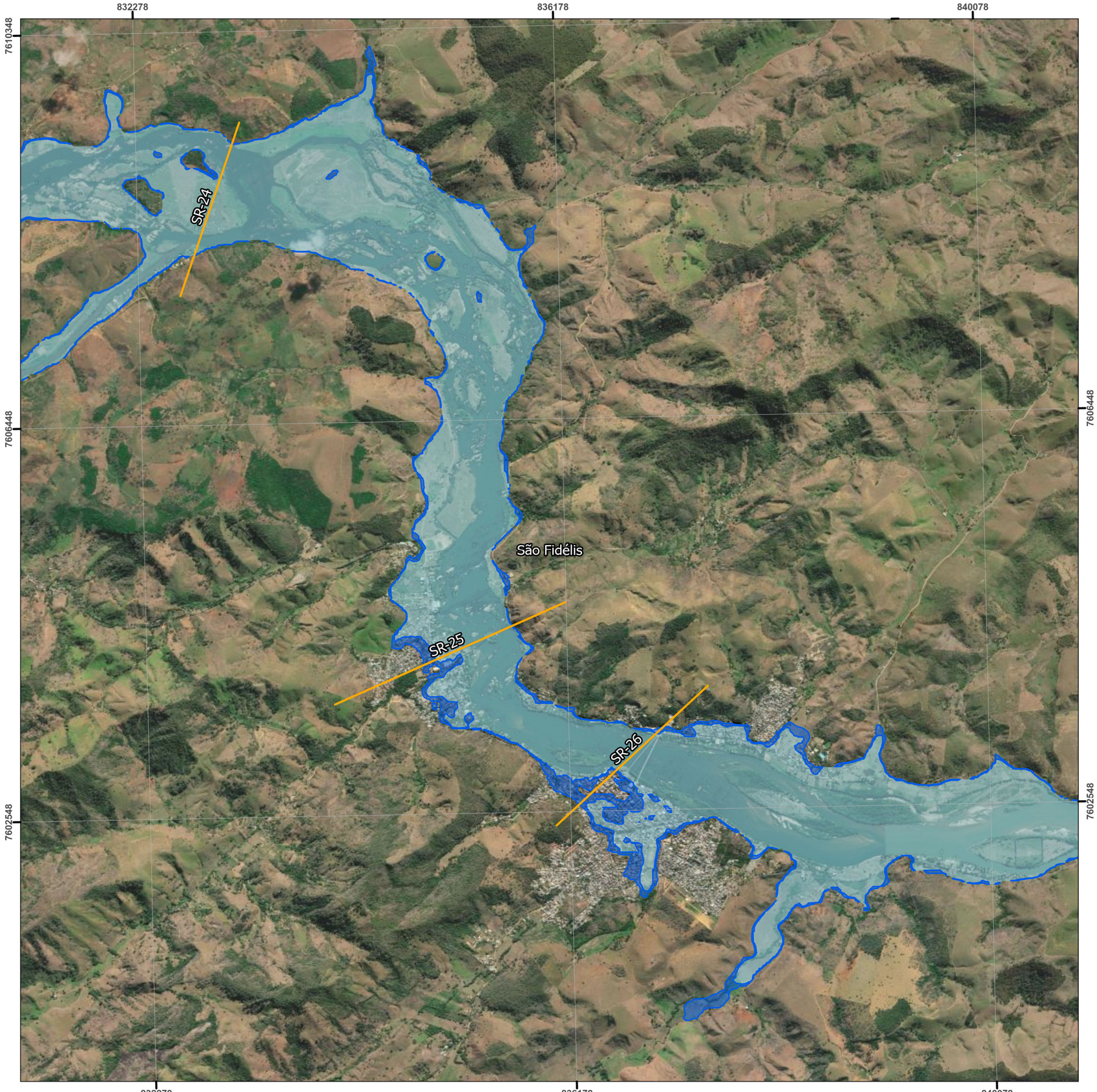

Mapa de Localização

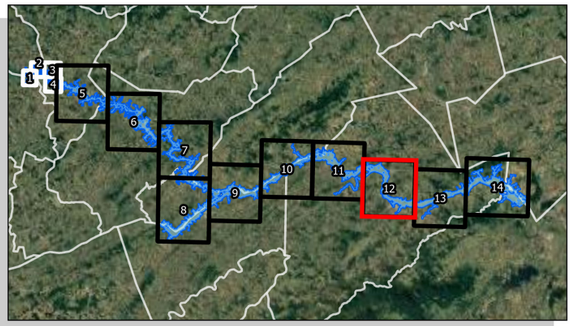

Legenda

- Seção de Referência
- Limite dos Municipios
- Inundação Incremental - ZSS
- Inundação Natural - TR 10.000 anos

Quantificação ZSS:

- Edificações - 5.619

Fonte:
Imagem: Basemap - ESRI

NOTAS

1- Este projeto faz referência ao estudo de ruptura hipotética (ZNE-ELE020-RT-001-R0) para subsídio do Plano de Ação de Emergência (BBR-SDB-BRM-GE-REL-14-0001).

2- OBS.: "BBR" se refere á PCH Barra do Braúna.

MAPA ZSS 8

Projeto	**BBR-SDB-BRM-GE-REL-14-0001**
Título	**MAPA DE INUNDAÇÃO DA ZSS DA PCH BARRA DO BRAÚNA**
Estado Minas Gerais	**Escala Num.** 1:39.500
Escala Gráfica	0 200 400 800 1.200 1.600 m
Projeção SIRGAS 2000 / UTM 23 S	**Data de Elaboração** 08/10/2026

Versão:	Elaborador:	Aprovador:	Data:
01	KKC	CXC	08/10/2026



Mapa de Localização

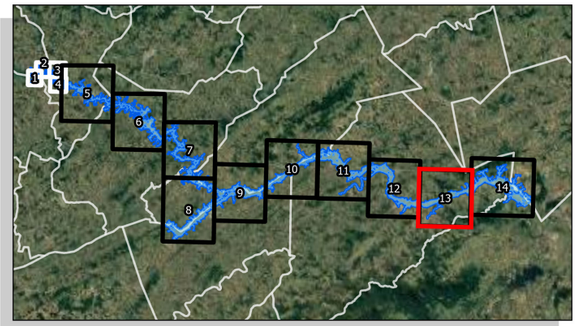

Legenda

- Seção de Referência
- Limite dos Municipios
- Inundação Incremental - ZSS
- Inundação Natural - TR 10.000 anos

Quantificação ZSS:

- Edificações - 680

Fonte:
Imagem: Basemap - ESRI

NOTAS

1- Este projeto faz referência ao estudo de ruptura hipotética (ZNE-ELE020-RT-001-R0) para subsídio do Plano de Ação de Emergência (BBR-SDB-BRM-GE-REL-14-0001).

2- OBS.: "BBR" se refere á PCH Barra do Braúna.

MAPA ZSS 9

Projeto	BBR-SDB-BRM-GE-REL-14-0001		
Título	MAPA DE INUNDAÇÃO DA ZSS DA PCH BARRA DO BRAÚNA		
Estado	Minas Gerais	**Escala Num.**	1:39.500
Escala Gráfica	0 200 400 800 1.200 1.600 m		
Projeção	SIRGAS 2000 / UTM 23 S	**Data de Elaboração**	08/10/2026
Versão:	01	**Elaborador:** KKC / **Aprovador:** CXC / **Data:** 08/10/2026	

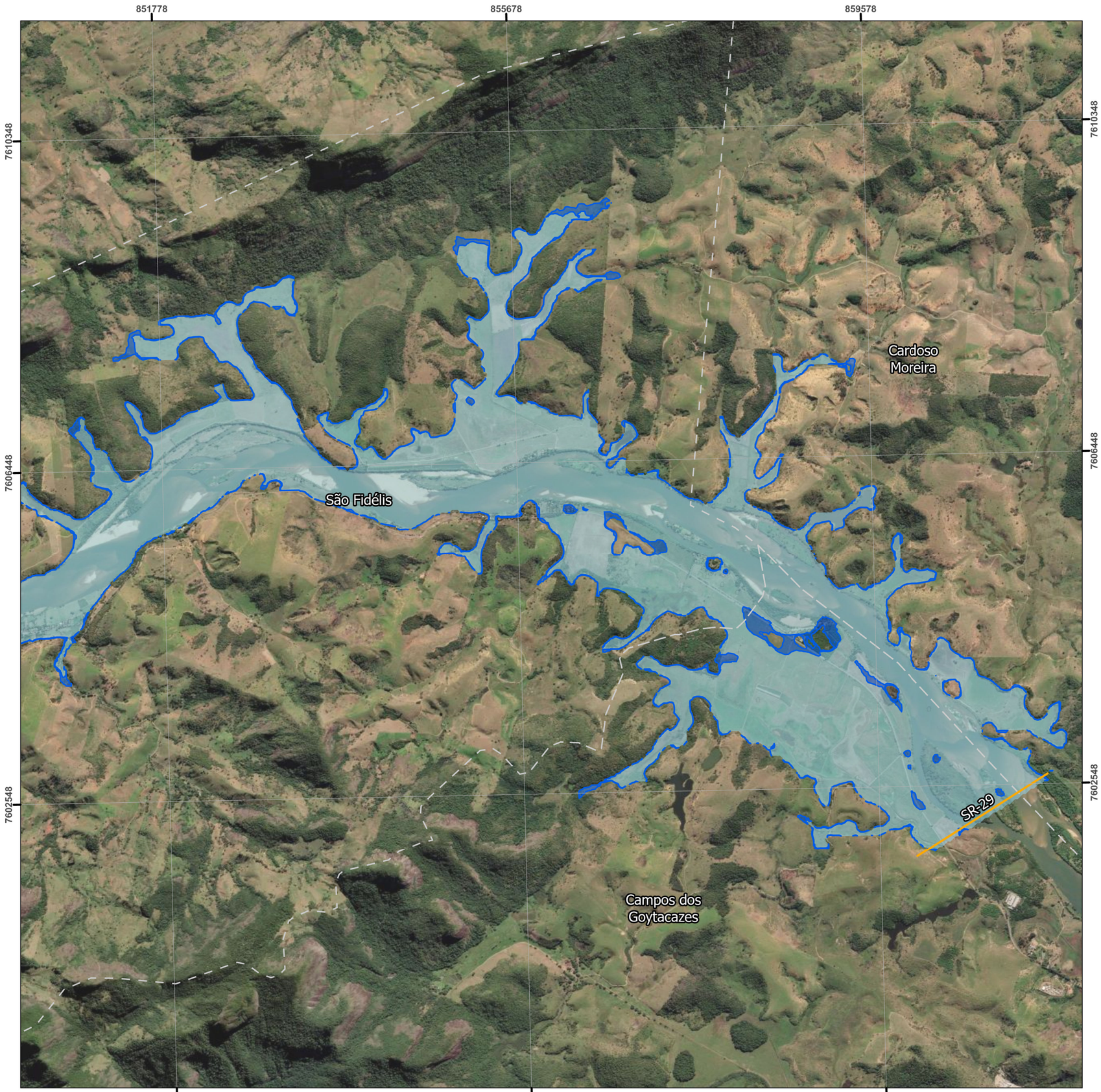

Mapa de Localização

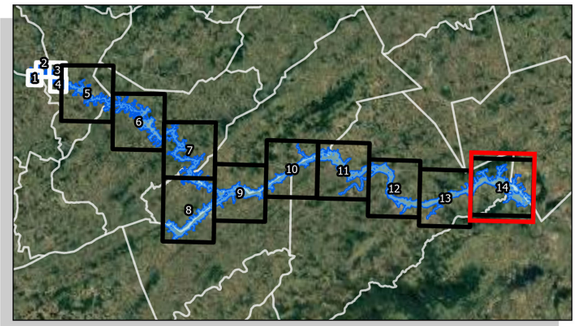

Legenda

- Seção de Referência
- Limite dos Municipios
- Inundação Incremental - ZSS
- Inundação Natural - TR 10.000 anos

Quantificação ZSS:

- Edificações - 302

Fonte:
Imagem: Basemap - ESRI

NOTAS

1- Este projeto faz referência ao estudo de ruptura hipotética (ZNE-ELE020-RT-001-R0) para subsídio do Plano de Ação de Emergência (BBR-SDB-BRM-GE-REL-14-0001).

2- OBS.: "BBR" se refere á PCH Barra do Braúna.

MAPA ZSS 10

Projeto	**BBR-SDB-BRM-GE-REL-14-0001**
Título	**MAPA DE INUNDAÇÃO DA ZSS DA PCH BARRA DO BRAÚNA**
Estado Minas Gerais	**Escala Num.** 1:47.000
Escala Gráfica	0 235 470 940 1.410 1.880 m
Projeção SIRGAS 2000 / UTM 23 S	**Data de Elaboração** 08/10/2026

Versão:	Elaborador:	Aprovador:	Data:
01	KKC	CXC	08/10/2026